













































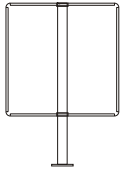
Schiffahrtszeichen



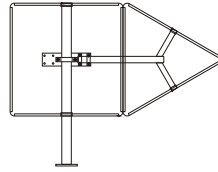
Zeichen	Nr.	Bedeutung	Maße in mm	Zeichen	Nr.	Bedeutung	Maße in mm
	A1	§§ 6.08, 6.22. Verbot der Durchfahrt	1050 x 1550		A9	§ 6.20 Vermeidung von Wellenschlag	1050 x 1050
	A1a	§ 6.22 Gesperzte Wasserfläche	Ø 1050		A10	§ 6.24 Verbot außer halb der Begrenzung zuzufahren	SL 1050
	A2	§ 6.11 Überholverbot allgemein	1550 x 1050		B1	Richtungsgebot	1050 x 1550
	A3	§ 6.11 Überholverbot für Verbände	1550 x 1050		B2a	§ 6.12 Kursgebot nach Backbord	1550 x 1050
	A4	§ 6.08 Begegnungs- u. Überholverbot	1550 x 1050		B2b	Kursgebot nach Steuerbord	1550 x 1050
	A5	§ 7.03 Liegeverbot	1050 x 1050		B3a	§ 6.12 Backbordseite beibehalten	1550 x 1050
	A6	§§ 6.18, 7.04 Ankerverbot	1550 x 1050		B3b	Steuerbordseite beibehalten	1550 x 1050
	A7	§ 7.05 Festmacherverbot	1050 x 1050		B4a	§ 6.12 Fahrwasser nach Backbord kreuzen	1550 x 1050
	A8	§ 6.13 Wendeverbot	1050 x 1050		B4b	§ 6.12 Fahrwasser nach Steuerbord kreuzen	1550 x 1050
					B5	§§ 6.26, 6.28 Gebot anzuhalten	1050 x 1050
					B6	Geschwindigkeitsbeschränkung	1050 x 1050

Zeichen	Nr.	Bedeutung	Maße in mm	Zeichen	Nr.	Bedeutung	Maße in mm
	B7	Schallsignal geben	1050 x 1050		E1	§§ 6.08, 6.27 und 28 Durchfahr-erlaubnis	1050 x 1550
	B8	§ 6.08 Achtungs-zeichen	1050 x 1050		E2	Kreuzung einer Hochspannungs-leitung	1050 x 1050
	B9a	§ 6.16 Vorfahrt an Einmündung beachten	1050 x 1050		E3	Hinweis auf ein Wehr	1050 x 1550
	B9b	§ 6.16 Vorfahrt an Kreuzung beachten	1050 x 1050		E4	Nicht frei-fahrende Fähre	1050 x 1550
	C1	Begrenzte Fahrwasser tiefe	1050 x 1050		E5	§ 7.03 Erlaubnis zum Stilllegen	1050 x 1050
	C2	Begrenzte Durchfahr ts-höhe	1050 x 1050		E6	§§ 7.03, 7.04 Erlaubnis zum Anker n	1550 x 1050
	C3	Begrenzte Fahrwasser -breite	1050 x 1050		E7	§§ 7.03, 7.05 Erlaubnis zum Festmachen	1050 x 1050
	C4	Beschränkungen	1050 x 1050		E8	§§ 6.13, 7.03 Wendeplatz	1050 x 1050
	C5	Abstand vom Ufer halten	1050 x 1550		E9a	§ 6.16 Einmündende Nebenwasser -straße	1050 x 1050
	D1a	§ 6.25 Empf . Durch-fahrtsöffnung in beide Richtg.	SL 1050		E9b	Einmündende Nebenwasser -straße	1050 x 1050
	D3	Empfohlene Fahrtrichtung	1050 x 1550		E9c	Einmündende Nebenwasser -straße	1050 x 1050


Zeichen	Nr.	Bedeutung	Maße in mm	Zeichen	Nr.	Bedeutung	Maße in mm
	E10a	§ 6.16 Benutzte Nebenwasserstraße	1050 x 1050		Bild 6	Kennzeichnung der Liegeplätze § 7.10 BSO	1050 x 1050
	E10b	§ 6.16 Benutzte Nebenwasserstraße	1050 x 1050		Bild 7	Kennzeichnung der Liegeplätze § 7.10 BSO	1050 x 1050
	E11	§ 6.12 Ende eines Verbots oder Gebots	1550 x 1050			Vorschriften für Reeden Reede	1050 x 1050
	E13	Trinkwasserzapfstelle	1050 x 1050			Vorschriften für Reeden Breite des Liegeplatzes	1050 x 1050
	E14	Fernsprechstelle	1050 x 1050			Vorschriften für Reeden Freizuhaltende Wasserfläche zwischen Liegeplatz und Ufer	1050 x 1050
	E15	§ 8.14 Wasserski-strecke	1050 x 1550			Zusatztafel Dreieckige Zusatztafel mit Entfernungsangabe, linksweisend	ohne Text 1050 x 800
	Bild 1	Kennzeichnung der Liegeplätze § 7.10 BSO	1050 x 1050			Zusatztafel Rechteckige Zusatztafel entsprechend der Textlänge	ohne Text 350x1050 700x1050 1050x1050 je Buchstabe/ Ziffer
	Bild 2	Kennzeichnung der Liegeplätze § 7.10 BSO	1050 x 1050			Anwendungsbeispiel Gebot nach 1000 m 12 km/h nicht zu überschreiten	
	Bild 3	Kennzeichnung der Liegeplätze § 7.10 BSO	1050 x 1050			Anwendungsbeispiel Nicht freifahrende Föhre in 1500 m	
	Bild 4	Kennzeichnung der Liegeplätze § 7.10 BSO	1050 x 1050			Anwendungsbeispiel Liegeverbot Z.B. auf 800 m	
	Bild 5	Kennzeichnung der Liegeplätze § 7.10 BSO	1050 x 1050			Anwendungsbeispiel Anhalten: Zoll	



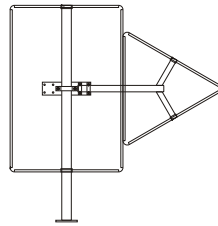
Rohrposten, Variante A
für Schiffahrtszeichen
1050x1050 mm



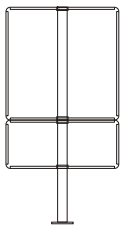
Ausleger einfach, Variante A
für Schiffahrtszeichen mit
Zusatzzeichen



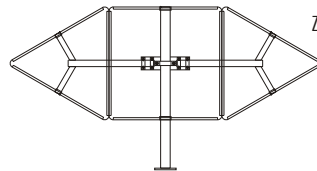
Rohrposten, Variante B
für Schiffahrtszeichen
1550x1050 mm



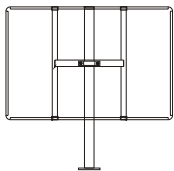
Ausleger einfach, Variante B
für Schiffahrtszeichen mit
Zusatzzeichen



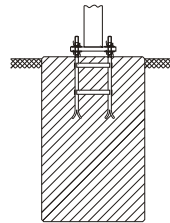
Rohrposten, Variante C
für Schiffahrtszeichen mit
Zusatzzeichen



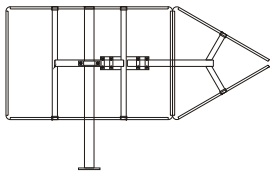
Ausleger zweifach
für Schiffahrtszeichen mit
Zusatzzeichen



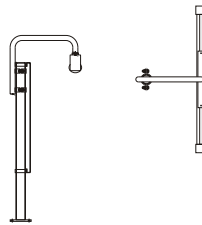
H-Konstruktion
für Schiffahrtszeichen



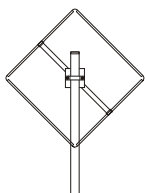
Ankerkorb M16, 160/160
für Rohrposten
Ø 88,9 x 3,2 mm



H-Konstruktion mit Ausleger
für Schiffahrtszeichen mit
Zusatzzeichen



Leuchtturm
für Rohrposten Ø 89 mm



Diagonalkonstruktion
für Schiffahrtszeichen



Tafelzeichen (Sonderzeichen)
Hinweis auf Düker
400 x 400 x 3 mm